

# Auszug aus den Geobasisinformationen

Einzelnachweis Höhenfestpunkt



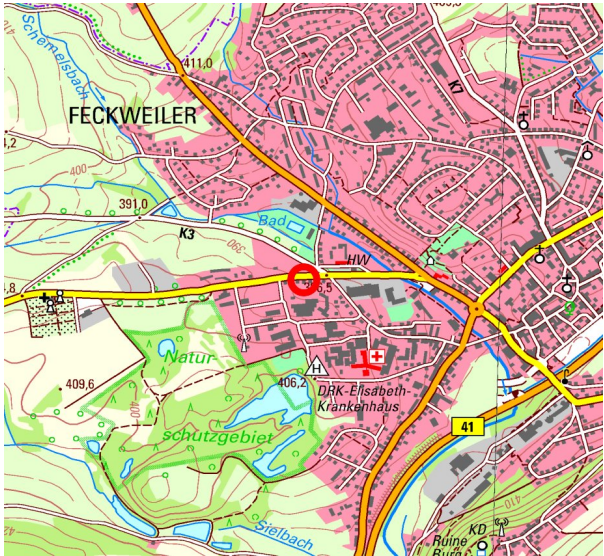
Rheinland-Pfalz

LANDESAMT FÜR VERMESSUNG  
UND GEOBASISINFORMATION

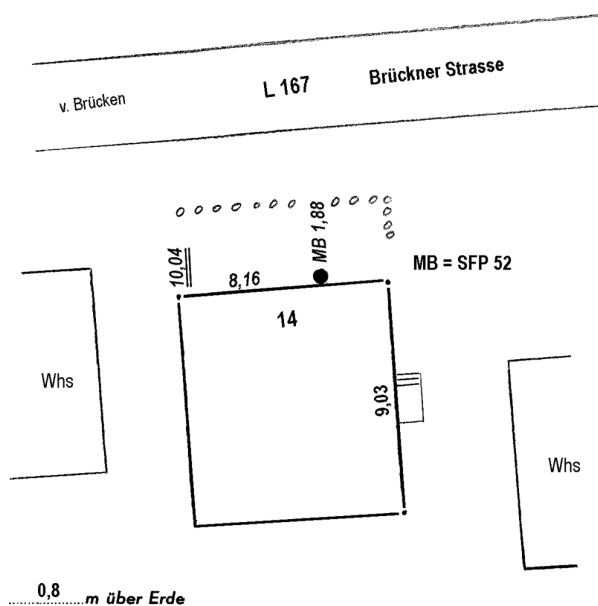
Hergestellt am 20.06.2022

6308 900002

Von-Kuhl-Straße 49  
56070 Koblenz

<b>Punktvermarkung</b> Mauerbolzen, horizontal eingebracht (mit Inschrift)	<b>Klassifikation</b> Ordnung NivP(1) - Haupthöhenpunkt, Zwischenlinienpunkt 1.Ordnung
<b>Punktkennung als SFP</b> 6308 805200	<b>Lage</b> System ETRS89_UTM32
<b>Überwachungsdatum</b> 2016	Messjahr 2008
<b>Gemeinde</b> Birkenfeld	East [m] 32 366944.405
<b>Übersicht DTK25</b>	North [m] 5501159.958
	<b>Höhe</b> System DE_DHHN2016_NH
	Messjahr 2007
	Höhe [m] 389.828
	Genauigkeitsstufe Standardabweichung S kleiner gleich 5 mm
	<b>Lagebeschreibung</b> Birkenfeld, Brückener Str. 14
	<b>Bemerkungen</b> keine

## Lage-/Einmessungsskizze/Ansicht



# Auszug aus den Geobasisinformationen

Einzelnachweis Höhenfestpunkt




Rheinland-Pfalz

LANDESAMT FÜR VERMESSUNG  
UND GEOBASISINFORMATION

Hergestellt am 20.06.2022

6308 900032

Von-Kuhl-Straße 49  
56070 Koblenz

<b>Punktvermarkung</b> Mauerbolzen, horizontal eingebracht (mit Inschrift)	<b>Klassifikation</b> Ordnung	NivP(2) - Nivellementpunkt 2. Ordnung
<b>Überwachungsdatum</b> 2004	<b>Lage</b> System	ETRS89_UTM32
<b>Gemeinde</b> Hoppstädten-Weiersbach	Messjahr	2008
<b>Übersicht DTK25</b>	East [m]	32 367071.195
	North [m]	5496965.453
	<b>Höhe</b> System	DE_DHHN2016_NH
	Messjahr	1989
	Höhe [m]	358.605
	Genauigkeitsstufe	Standardabweichung S kleiner gleich 1 cm
	<b>Lagebeschreibung</b>	Hoppstädten, Eulenhügel 1
	<b>Bemerkungen</b>	keine

## Lage-/Einmessungsskizze/Ansicht

